



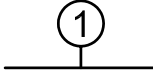
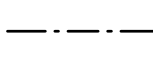

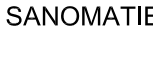
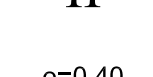
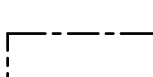


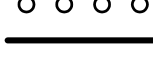
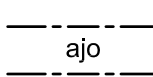
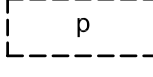
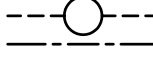





ASEMAKAAVAMERKINNÄT:

	YU	URHEILUTOIMINTAA PALVELEVIEN RAKENNUSTEN KORTTELIALUE.
	KL	LIIKERAKENNUSTEN KORTTELIALUE
	LP-1	YLEINEN PYSÄKÖINTIALUE. - Kulku alueelle tulee järjestää korttelin 868 kautta
		3m kaava-alueen rajan ulkopuolella oleva viiva.
		Korttelin, korttelinosan ja alueen raja.
	①	Sitovan tonttijaon mukaisen tontin raja ja numero.
		Osa-alueen raja.
		Ohjeellinen alueen tai osa-alueen raja.
	868	Korttelin numero.
	SANOMATIE	Kadun nimi.
	II	Roomalainen numero osoittaa rakennusten, rakennuksen tai sen osan suurimman sallitun kerrosluvun.
	e=0.40	Tehokkuusluku eli kerrosalan suhde tontin pinta-alaan.
		Rakennusala.
		Ohjeellinen rakennuksen ala.
		Istutettava alueen osa.
		Istutettava puurivi.
		Katu.
	ajo	Ajoyhteys.
	p	Ohjeellinen auton säilytyspaikan rakennusala.
		Johtoa varten varattu alueen osa.
		Katualueen rajan osa, jonka kohdalta ei saa järjestää ajoneuvollittymää.

Pohjakartan hyväksynyt \_\_\_\_ 2008: \_\_\_\_\_

# LAPUAN KAUPUNKI

LIUHTARIN KAUPUNGINOSA

## KORTTELIN 866 ja 868 ASEMAKAAVAN MUUTOS JA LAAJENNUS

Asemakaavan muutos koskee korttelia 868 ja korttelin 866 T-1 korttelialuetta sekä katualuetta.

Asemakaavan laajennus koskee Liuhtarin kaupunginosan tiloja; 3:222, 3:496 ja 5:127.

Asemakaavalla muodostuu kortteli 868, osa korttelista 866 sekä katu- ja yleistä pysäköintialuetta.

### SITOVA TONTTIJAKO:

Sitova tonttijako koskee kaikkia kaava-alueen tontteja.

Kaupunginvaltuuston hyväksymä 25.8.2008 § 7  
Kaupunginkaavatunnus: 08044-264  
Generoitukaavatunnus: 408V250808A7

KAVAEHDOTUS 12.6.2008

MITTAKAAVA 1:1000

LAPUAN KAUPUNKI

Jouni Laitinen, Arkkitehti SAFA  
KAAVAN LAATIJA ( YKS 116 )

  
Pitkänsilänkatu 1, 67100 KOKKOLA  
Puh 06 823 2000