





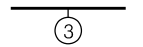



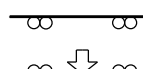

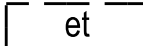


LAPUAN KAUPUNKI

Kaavamerkinnot ja -määräykset

-  AP Asuinpientalojen korttelialue.
-  TYA Teollisuusrakennusten korttelialue, jolla ympäristö asettaa toiminnan laadulle erityisiä vaatimuksia, alueelle sallitaan asumista
-  VL Lähivirkistysalue.
-  3 metriä kaava-alueen rajan ulkopuolella oleva viiva.
-  Korttelin, korttelinosan ja alueen raja.
-  Ohjeellinen alueen tai osa-alueen raja.
-  Sitovan tonttijaon mukaisen tontin raja ja numero.
- 16** Korttelin numero.
- NIEMPELLONTIE** Kadun, tien, katuaukion, torin, puiston tai muun yleisen alueen nimi.
- 200** Rakennusoikeus kerrosalaneliömetreinä.
- e=0.40** Tehokkuusluku eli kerrosalan suhde tontin/rakennuspaikan pinta-alaan.
-  Rakennusala.
-  Istutettava alueen osa.
-  Katu.
-  Ajoneuvoliittymän likimääräinen sijainti.
-  Katualueen rajan osa, jonka kohdalta ei saa järjestää ajoneuvoliittymää.
-  Ohjeellinen puistomuuntajalle varattu alue.

LAPUAN KAUPUNKI

17. ALANURMON KAUPUNGINOSA

ASEMAKAAVAN MUUTOS NIEMPELLON ALUEELLA K15 JA K16

ASEMAKAAVAN MUODOSTUU KORTTELI 15 JA 16 SEKÄ SIIHEN LIITTYVÄ VIRKISTYSALUE.

1:1000

ASEMAKAAVAN MITTAKAAVA 1:1000		LAPUAN KAUPUNKI TEKNINEN KESKUS MAANKÄYTTÖ- JA KIINTEISTÖOSASTO POUTUNTIE 8 62100 LAPUA	
KAAVATUNNUS 17006-330			
KAAVAN KÄSITTELYVAIHEET		Suunnittelija	
Päiväys	Käsittely	Lapualla 8.10.2020	Kaupungeedeetti Ari-Pekka Laitalainen
31.8.2020 §8	Kaavoitus päätös		
23.10.-13.11.2020	Kaavaluonnos nähtävillä		Kaavoitusvalmistelija Maria Rissanen
4.2.-4.3.2021	Kaavaehdotus nähtävillä	Pohjakartan hyväksynyt	
19.4.2021 §9	Kaupunginhallitus hyväksyi	Lapualla 8.10.2020	Kaupungeedeetti Ari-Pekka Laitalainen
17.5.2021 §11	Kaupunginvaltuusto hyväksyi	Kaupunginvaltuuston tekemän päätöksen mukaiseksi todistaa	
		Lapualla	Hallintojohtaja Vilppu Muuronen
tiedosto:Niemipellon_kaavamuutos.dgn			