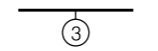


LAPUAN KAUPUNKI

Kaavamerkinnot ja -määräykset

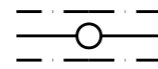

Asuinpienalojen korttelialue.



612

II

e=0.20



3 metriä kaava-alueen rajan ulkopuolella oleva viiva.

Korttelin, korttelinosan ja alueen raja.

Sitovan tonttijakon mukaisen tontin raja ja numero.

Korttelin numero.

Roomalainen numero osoittaa rakennusten, rakennuksen tai sen osan suurimman sallitun kerrosluvun.

Tehokkuusluku eli kerrosalan suhde tontin/rakennuspaikan pinta-alaan.

Rakennusala.

Istutettava alueen osa.

Johtoa varten varattu alueen osa: vj=vesijohto, jv=jätevesi, sv=sadevesi

Asemakaavamääräykset:

RAKENNUSTAPA:

-Perustamisolosuhteet tulee tutkia tontikohtaisesti.

KASVILLISUUS:

-Rakentamatta jäävä tontin osa, jota ei käytetä leikki-, oleskelu- tai liikennealueena, on hoidettava puistomaisessa kunnossa.

TONTTIJAKO:

-Sitova tonttijako koskee osakorttelia 612.

LAPUAN KAUPUNKI

KONNONTIEN, PERNAANTIEN JA TARHATIEN ALUE

6. ILKAN KAUPUNGINOSA ASEMAKAAVAN MUUTOS

ASEMAKAAVAN MUUTOS KOSKEE OSAA KORTTELIA 611-613,
SEKÄ KATUALUEITA.

ASEMAKAAVAN MUUTOKSELLA MUODOSTUU OSA KORTTELIA
612.

1:1000

ASEMAKAAVAN MITTAKAAVA 1:1000		LAPUAN KAUPUNKI TEKNINEN KESKUS MAANKÄYTTÖ- JA KIINTEISTÖOSASTO POUTUNTIE 8 62100 LAPUA	
KAAVATUNNUS 06015-337			
KAAVAN KÄSITTELYVAIHEET		Suunnittelija	
Päiväys	Käsittely	Lapua 25.1.2022	Kaupungeingeodeetti Ari-Pekka Laitalainen
24.1.2022 § 5	Kaavoituspäätös		
17.2.-3.3.2022	Kaavaluonnos nähtävillä		Kaavoitusvalmistelija Maria Rissanen
31.3.-28.4.2022	Kaavaehdotus nähtävillä	Pohjakartan hyväksynyt	
9.5.2022 § 163	Kaupunginhallitus hyväksyi	Lapua 25.1.2022	Kaupungeingeodeetti Ari-Pekka Laitalainen
6.6.2022 § 56	Kaupunginvaltuusto hyväksyi		
tiedosto: 06015_337.dgn			